










SKALA: 1:500

SKALA: 1:500



- |   |   |   |
|---|---|---|
|  | 1 | BIEŻA DO BIEGÓW NA DYSTANSIE 400m (dług. 350m) O NAWIERZCHNI POLIURETANOWEJ       |
|  | 2 | BOISKO DO BADMINTONA O wym. 6,4 x 13,4 m O NAWIERZCHNI POLIURETANOWEJ             |
|  | 3 | UTWARZENIE TERENU PŁYTAMI ŻUROWYMI grub. 10cm NA PODBUD. TŁUCZNIOWEJ              |
|  | 4 | UTWARZENIE Z KOSCI BET. grub. 6cm   |
|  | 5 | WZMOCNIONE UTWARZENIE TERENU Z KOSCI BET. grub. 8cm NA PODBUDOWIE BETONOWEJ       |
|  | 6 | BOISKO DO ĆWICZEŃ TERENOWYCH Z URZĄDZENIAMI DO GIMNASTYKI - NAW. TRAWIASTAŻYWIOWA |
|  | 7 | STREFA BEZPIECZEŃSTWA O NAWIERZCHNI TRAWIASTEJ                                    |
|  | 8 | ISTNIEJĄCE UTWARZENIE TERENU  |
|  |   | PROJEKTOWANE NAWIERZCHNIE TRAWIASTE   |

Zgodnie z Rozporządzeniem Ministra Infrastruktury i Rozwoju z dnia 22.09.2015 (Dz.U.67 2015 poz. 1554) poświadczam, że kopia mapy zasadniczej do celów projektowych, na której opracowano Projekt Zaopasodowania Terenu, jest zgodna z oryginałem.

Inwestycja:	BUDOWA KOMPLEKSU SPORTOWO-REKREACYJNEGO PRZY ZSE WIE WŁOCŁAWKU - BUDOWA BIEŻNI OKRĘŻNEJ, BOISKA DO BADMINTONA, BOISKA DO ĆWICZEŃ RUCHOWYCH, MONTAŻ URZĄDZEŃ MAŁEJ ARCHITEKTURY PRZEBUDOWA UTWARDZEŃ TERENU ORAZ PRZEBUDOWA OŚWIETLENIA - Dz. Nr 65/23; 65/4; 65/17; KARTA MAPY 31 - GMINA WŁOCŁAVEK
Inwestor:	GMINA MIASTO WŁOCŁAVEK ul. ZIELONY RYMEK 11/13
Nazwa rys:	PROJEKT Zagospodarowania Terenu - Nawierzchnie
Projektant [branża drogowej]	mgr.inż. URSZULA KEDZIERSKA upr. do inż. rob. konstr.-bud. nr ABILH-0389-531/00WK mgr.inż. Andrzej Jędraszek upr. do inż. i inż. rob. drogowych nr ABILH-0388-531/00WK
Data:	03.2019
	Skala: 1:500
	Nr rys.: 2.2